
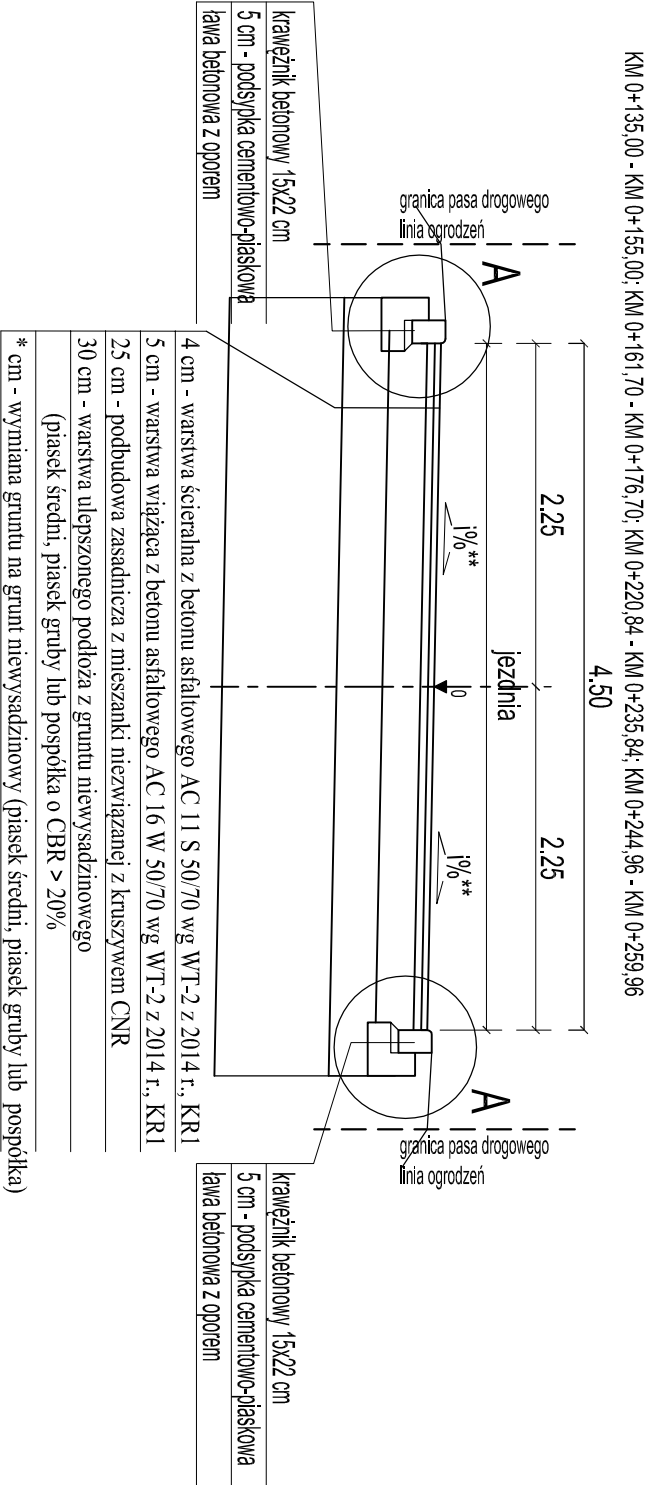


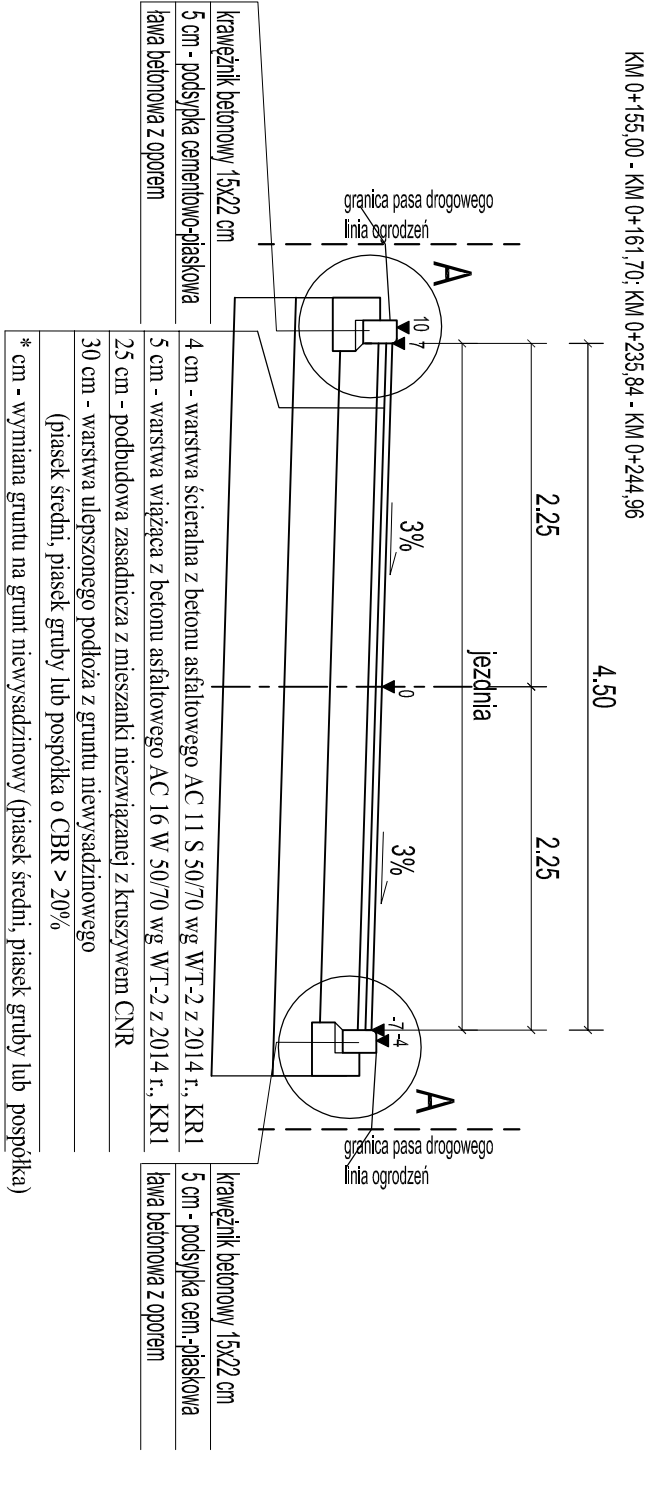
PRZĘKRÓJ NORMALNY - NR 1 - skala 1:50 - ul. Okopy, odc. 1



PRZĘKRÓJ NORMALNY - NR 2 - skala 1:50 - ul. Okopy, odc. 1



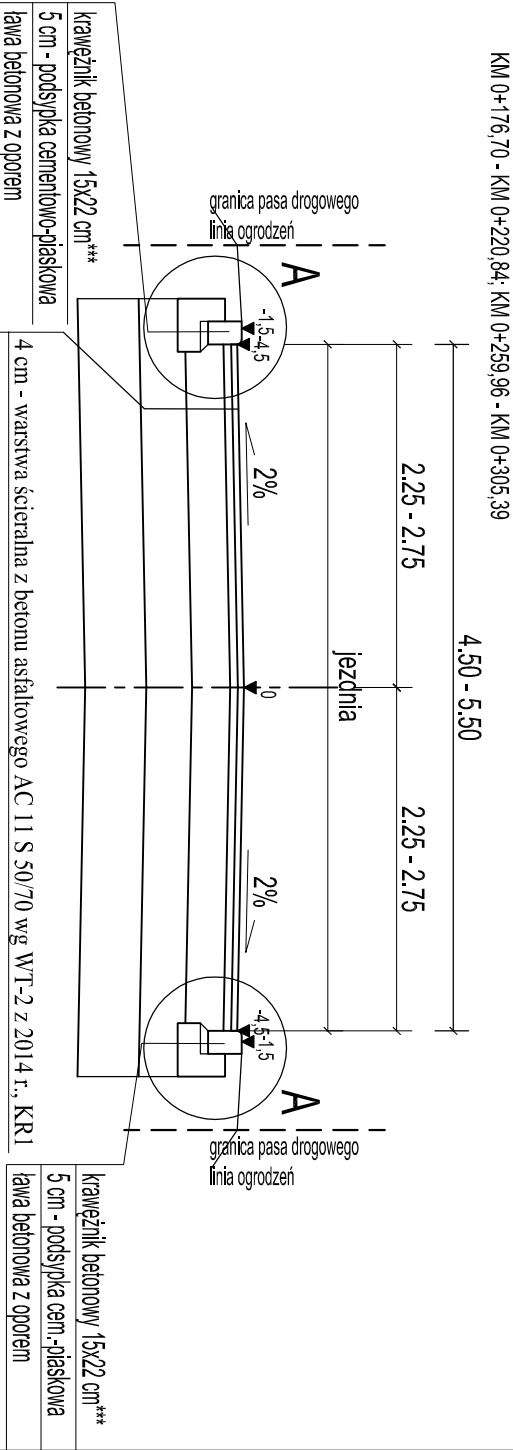
PRZĘKRÓJ NORMALNY - NR 3 - skala 1:50 - ul. Okopy, odc. 1



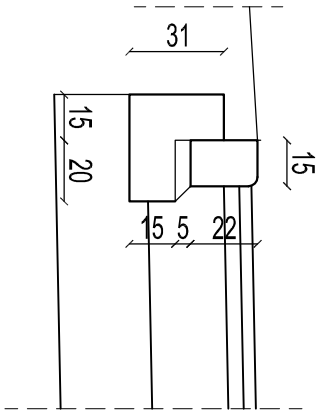
Przebudowa ul. Okopy i ul. Stary Dwór w m. Krynki

Przekroje normalne skala 1:50/1:25

PRZĘKRÓJ NORMALNY - NR 4 - skala 1:50 - ul. Okopy, odc. 1



SZCZEGÓŁ A skala 1:25



* - wymiata gruntu od KM 0+000,00 - KM 0+161,70 śr. grub. 0,75 m
- wymiata gruntu od KM 0+161,70 - KM 0+244,96 śr. grub. 0,40 m

Dokumentacja techniczna			
Obiekt:	Przebudowa ul. Okopy i ul. Stary Dwór w m. Krynki		
Adres:	ul. Okopy, odc. 1 m. Krynki	Data:	25.04.2022
Nazwa rysunku:	Przekroje normalne	Nr arkusza:	1/1
Sporządził:	Imię i nazwisko	Nr rysunku:	7
mgr inż. Krzysztof Kujawski		Podpis:	